



COVID-19

Recomendaciones de movilidad



Ayuda a los gestores municipales para el desconfiamiento.

FASE PREVIA



Inventario de Espacios públicos y áreas susceptibles de uso

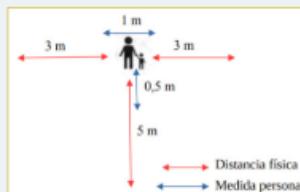
- Cercanía a la población.
- Vías de acceso a los espacios.
- Tamaño suficiente para poder permitir el Espacio Seguro Recomendado (ESR).
- Accesibilidad, debe tener accesos para carros, sillas de ruedas, etc.
- Equipamientos suficientes para el uso determinado.

Calcular el aforo de los espacios y áreas en función del ESR


ESR:
Espacio Seguro Recomendado



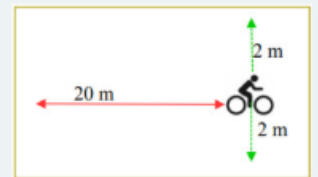
Paseo: ESR: 20 m²



Correr: 40 m²



Bicicleta: 80 m²



Cálculo de área de influencia alrededor del espacio público

Determinar la posible población demandante de uso, teniendo en cuenta los requerimientos del Gobierno, con datos oficiales poblacionales.



Estudio de movilidad

Definir rutas seguras y flujo peatonal que minimice la probabilidad de riesgo de contagio. Se recomienda la circulación peatonal en sentido de la circulación de vehículos.



Análisis del Espacio Público

Determinar el flujo peatonal, delimitación de áreas, señalización de obstáculos, etc.



COVID-19

Recomendaciones de movilidad



Ayuda a los gestores municipales para el desconfinamiento.

FASE ACTUACIÓN

Una vez el Gobierno marque las pautas a seguir (horarios, rango de edad, actividad, etc.), con los datos obtenidos en la fase previa los municipios se adaptarán a los requerimientos.



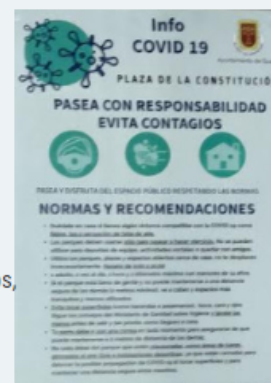
Elaboración de cartografía digital y/o en papel.

Que contenga los espacios, aforos, rutas seguras de fácil acceso al ciudadano y con temática que resulte de muy fácil comprensión para todos los usuarios.



Apoyo con nuevas tecnologías.

Que faciliten la toma de decisiones y control al Ayuntamiento y doten de información útil al ciudadano.



Elaboración de cartelería y recomendaciones.

Para colocar en la vía pública, estos deben de ser con mensajes directos, breves, claros y concisos, con infografías que faciliten su comprensión para toda la población.



Colocar señalización que facilite el flujo peatonal.

Colocar en la vía pública, en las entradas de espacios y áreas, marcas pintadas teniendo en cuenta las medidas recomendadas en el documento. Se recomienda pintar el sentido de circulación en las principales calles del municipio para favorecer el flujo peatonal.

Difusión de las medidas y recomendaciones.

A través de redes sociales, radio, televisión, aplicaciones móviles, etc.



Adaptar los análisis, información y recomendaciones a las distintas fases de desescalada.

Establecer niveles de seguridad en la implementación de medidas frente al COVID-19

Sería recomendable establecer este tipo de recomendaciones por parte de alguna administración competente (Diputaciones, Federación Española de Municipios y Provincias, etc.). Esto facilitaría que cada Ayuntamiento decidiera qué medidas puede o quiere tomar en cada ámbito.



Descarga documento completo:

Para más información descarga el documento de :**RECOMENDACIONES MUNICIPALES DE MOVILIDAD ANTE LA DESESCALADA POR COVID-19**



<https://nasar.es/recomendaciones-covid-19/>

<https://bit.ly/35qhbCp>